



REPUBLIC OF  
SRPSKA



# TERMÉSZET

## Nemzeti parkok

A Boszniai Szerb Köztársaság büszke arra, hogy három lenyűgöző nemzeti parkja van. A Sutjeska Nemzeti Park leírhatatlan egyedi szépségével a világ minden tájáról vonzza a turistákat. A Sutjeskát 1962-ben nyilvánították nemzeti parkká. Legmagasabb csúcsa a Maglič (2386 m), melyet a Volujak és a Zelengora hegyek veszik körül. A természet csodájának látogatói élvezettel sétálhatnak át Perućicán, Európa egyik utolsó megőrzött őserdején. Ennek a szívében található a Skakavac-vízesés, amely 70 méteres magasságból zuhog, aminek láttán mindenkinek elakad a lélegzete. A hely különleges varázsát a gleccsertavak jelentik, amelyeket rendkívüli szépségük miatt tengerszemeknek neveztek el.

A Kozara Nemzeti Parkot Zöld Szépségnek is nevezik, és 1967-ben nyilvánították nemzeti parkká.

Ha nyugalmat és csendet keres a látogató, ez az a hely, ahol azt megtalálja. Felfedezheti az egyedi növény- és állatfajokat, valamint a hegyi forrásokat, a sűrű erdőterületeket, gyönyörű tájakat.

A Drina Nemzeti Park kivételes természeti értékekkel rendelkezik. A Drina folyó szurdokkanyonja és mellékfolyói számos endemikus és maradványfaj élőhelye.

Sutjeska

## Hegyek

A Boszniai Szerb Köztársaság a magas hegyek, a völgyek, a kristálytisza folyók és erdei erőforrások országa.


A központi Dinári-hegység szívében megbúvó kis ország egy természeti mennyország. Ez a világ érintetlen szeglete minden érzékszervünkre hat, hogy újra kapcsolatba lépjünk a természettel. Találja meg belső békéjét a magas hegyek csendjében, igyon Európa egyik legtisztább vizéből, és maximálisan élvezze a hihetetlen természetben töltött minden pillanatot.

A Boszniai Szerb Köztársaság hegyei erőteljesek, különlegesek és egyediek, lélegzetelállítóan hatnak minden látogatóra. Az anyatermészet által alkotott csodálatos formájukkal és szerkezetükkel mesélik el történetüket. A Sutjeska Nemzeti Park legmagasabb csúcsa a Maglič, amely igazi kihívást jelent a hegyászók számára.

A Zelengorát tartják az ország egyik legszebb hegyének, számos forrásának köszönhetően tiszta és hideg vizekkel, patakokkal, folyókkal és tavakkal rendelkezik.

A téli sportok űzéséhez a Jahorina az ország egyik legértékesebb és legtökéletesebb gyöngyszeme. Az olimpiai pályák még a legnagyobb profik igényeit is kielégítik, és komoly kihívást jelentenek számukra. De nem csak emiatt kell átengedniük magukat a Jahorina-hegy varázsainak.

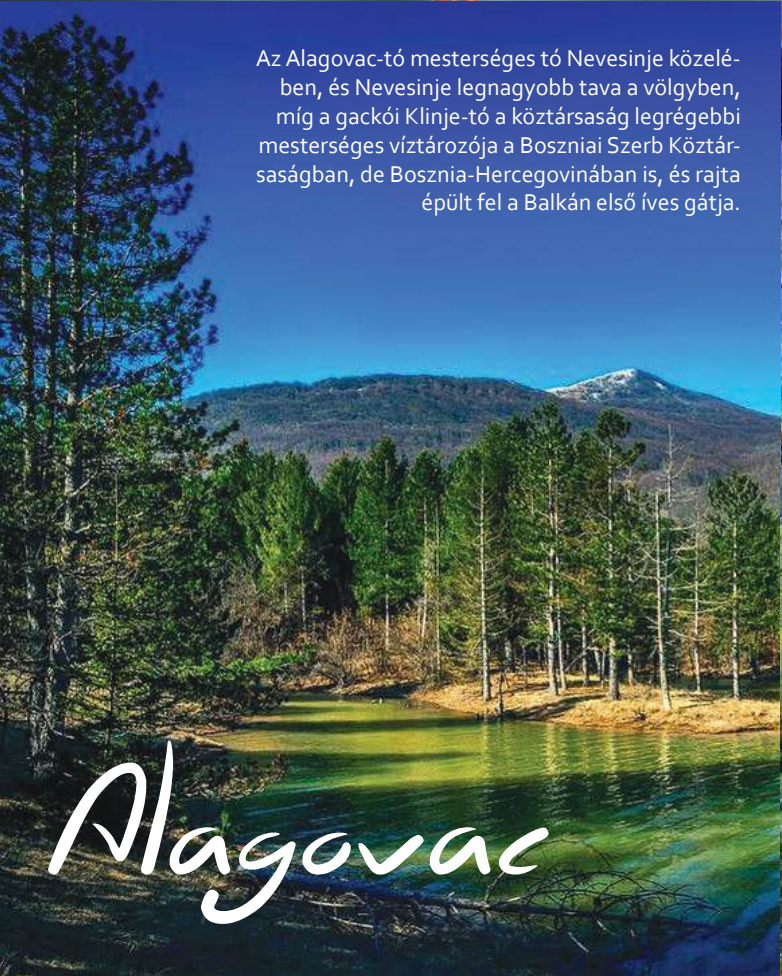
Az Ozren-hegy a Boszniai Szerb Köztársaság északi részén található, és tökéletes hely a siklóernyőzésre. Élvezze a bükk-, fenyő- és tölgyerdők illatát, és a kilátást a végláthatatlan kiterjedésekre. Élvezze a patakok, a hegyi vizek és a források hangját, amelyek közül néhány terápiás hatású.





Vrba

Az Alagovac-tó mesterséges tó Nevesinje közelében, és Nevesinje legnagyobb tava a völgyben, míg a gackói Klinje-tó a köztársaság legrégebbi mesterséges víztározója a Boszniai Szerb Köztársaságban, de Bosznia-Hercegovinában is, és rajta épült fel a Balkán első íves gátja.



Alagovac



Különösen elbűvölő a Zelengora-hegy, melynek egyediségét a tengerszemek, a gleccsertavak képezik, amelyek ezen a hegyen található. Varázslatos az Orlovački tavak nyújtotta kép a csodálatos hegyekkel és vad természettel koronázva, olyan látványt képeznek, amilyenekkel nem találkozhatunk mindennap.



Sana

## Folyók és tavak

Tara Európa ékköve, egy vad, türkizkék hegyi folyó, amely a szomszédos Montenegróban ered. Az ősi erózió hozta létre a 82 km hosszú kanyont. Rengeteg lehetőség nyílik a lenyűgöző természet és a Tara folyó szépségének a felfedezésére. A Tara a Drina folyóba ömlik, a természet egyik további remekébe. Kanyonja mély, vize zöld; tiszta vízfolyása miatt csónakázásra és tutajozásra egyaránt alkalmas. A Drina kiszámíthatatlan, ezért élményszámba megy mindaz, amit ez a folyó nyújt.

Az Una folyó mellékfolyóival igazi gyöngyszem, a tiszta ivóvíz szimbóluma. Vízésések, szigetek találhatóak itt, valamint gazdag az állatvilága. Šipovo településnél folyik a Janj folyó, amely a Janj-szigetéről nevezetes, ahol számtalan vízés, szigetecske, holtág és bükkfaerdő van. Ezenkívül Šipovo térségében három forrás hozza létre a Pliva folyót, amely az egyik legnagyobb ivóvízforrás Európában.

A Bileća-tó a Trebišnjica folyón, Bileća közelében a legnagyobb mesterséges víztározó a Balkánon. A tó fenekén van egy elárasztott falu, amelyet a vízi erőművek építésekor kilakoltattak.

A Drinán található Zvorniki-tó kajakozásra, kenuzásra, hagyományos csónakázásra, horgászásra, úszásra és pihenésre alkalmas.

A Perućaci-tó a régió egyik legfontosabb víztározója. A teljes hosszán való tutajozás különleges élményt nyújt. A turisták lenyűgöző tájakban, vadon élő állatokban gyönyörködhetnek, és itt található a Pančić-lucfenyő, valamint más endemikus fajok.

A Lisina-hegy szívében található a Balkán-tó, ez egy turisztikai-rekreációs központ két ovális tóval, amely egész évben érdekes a látogatók számára. Nyáron a kis tó úszásra alkalmas, míg a nagy tónak gazdag a halállománya.



# Barlangok

*A barlangok a természet legszebb és valószínűleg az egyik legkevésbé feltárt gyöngyszemei.*

Pavle barlangja mindössze 2 km-re található a Péter-Pál-kolostortól. Különleges, egyedi oszlopokkal és barlangi cseppkő-képződményekkel díszített a belső tere. A barlang belsejében egy varázslatos kis rejtett tó található, a monda szerint ezt a barlangot látogatta meg Pál apostol, aki itt megkeresztelte a helyi lakosságot.

A Teslić melletti Rastuša-barlang falai különösen vonzóak a falak úgynevezett tigrisbőr mintázata miatt. Ezek a mintázatok a kalcitlerakódások és az ásványi oldatok kombinációjaként alakultak ki. A Rastuša-barlang régészeti lelőhely, a kutatás során megtalálták itt a cro-magnoni és a krapinai ősembertípus maradványait, valamint a pleisztocén idejéből származó farkas, barlangi medve, barlangi oroszlán és orrszarvú maradványait is.

A Šipovo melletti Vagan-barlang az egyik legszebb, és cseppkő-képződményei miatt legjelentősebb barlang a Boszniai Szerb Köztársaságban. Nyolc teremből áll, és a ritka denevérek élőhelye.

Doboj

# KALAND

Engedje át magát a folyók és zuhatagok áramlásának, a legmagasabb csúcsoknak és a különböző ösvényeknek: túrázásra, hegyi kerékpározásra, kenuzásra, raftingra, vízisíelésre, siklóernyőzésre... van lehetőség a legszebb természeti környezetben. A helyszínek gyorsabban dobogtatják a szívet, és a test teljesen felszabadult lesz.

A természet tökéletes kalandtúrához formálta ezt a vidéket, és csak rajtunk múlik, hogy a legtöbbet vesszük-e el a természetből, és kényeztetjük-e elménket és testünket a legizgalmasabb érzésekkel. A kalandtörténet most és itt kezdődik!

## Hegyi kerékpározás

Tapasztalja meg a kaland minden árnyalatát az izgalmas kerékpárutak mentén a Boszniai Szerb Köztársaság területén. Az ország északi részén Banja Luka és a Kozara tökéletes helyszínek, hiszen számos izgalmas útvonalat kínálnak a kerékpárosoknak. A Banja Luka közelében található Vrbas élményfürdő igazi kerékpáros kihívást kínál három különböző, összesen 102 km hosszú útvonallal. A hegyi kerékpározás kedvelőinek a Kozara-hegy ösvényeit ajánljuk, amelyeket gazdag erdőgyüttesek, lejtők, kilátók és patakok jellemeznek, amelyek még vonzóbbá teszik az utazást. Szintén különleges élményt jelentenek a Trebinje körüli kerékpárutak, amelyek az osztrák-magyar utakon vezetnek, valamint Strač, Golo brdo és Petrina óvárosai. A hegyi kerékpározás kedvelt célpontja Pecka, amely Mrkonjić Grad közelében található. Kiemelkedik a több mint 200 km-es, jól jelzett pályáival, a könnyű és közepes nehézségű színes útvonalaival és a közelben található számos látnivalóval.



## Siklóernyőzés

Éljen át egy kalandot a Boszniai Szerb Köztársaság feletti égbolton, és tapasztalja meg ennek a fel nem fedezett helynek a szépségét más perspektívából. Az ország számos helyszíne kínál „lebegő kalandot”, és lehetővé teszi, hogy megfelelő adag adrenalin érezzen. Gljiva település Trebinje területén kiválóan alkalmas siklóernyőzésre, miközben a terület domborzata és a város elbűvölő szelleme teszi ezt a repülést még élvezetesebbé minden kalandkedvelő számára. Banja Luka városának délnyugati része tökéletes az első siklóernyős kalandra. Banja Lukában több kiindulási hely is van, ahonnan ez a kaland kezdődhet. Egyedülálló siklóernyős élményért Manjača és Krmine településeket ajánljuk. Az Ozren-hegy kivételes feltételekkel rendelkezik a siklóernyőzés szempontjából, különösen tavasszal és nyáron, amikor a hóáramok elérik a 2500 méter feletti magasságot, ami lehetővé teszi, hogy maga a repülés órákon át és több mint 10 kilométeres távon tartson.



# Orjen Nemzeti Park



Az Orjen Nemzeti Park Trebinje város Orjen részének védett területe. Az 1894 méter magas Zubački kabao a legmagasabb a hat, 1800 méter feletti csúcs közül. Bár Európában talán itt van a legtöbb csapadék (4762 mm), rendkívül zord domborzata miatt a hegy teljesen vízmentes.

Itt nő és virágzik az Iris orjenii, vagyis az orjeni írisz nevű virág. Bár némileg hasonlít rokonaihoz, ez a ritka írisz csak az Orjen-hegyen számít endemikusnak. Sehol máshol a világon nem fordul elő. Hatszirmú, nagy fehér virágairól, aranysárga csíkjairól ismerhető fel. Védetté nyilvánítása után ez a park lett a Boszniai Szerb Köztársaság legnagyobb védett területe.

## Hegymászás

Tapasztalja meg a legszebb zöld oázist, és élvezze az erdő illatát, miközben túrázik a Kozara Nemzeti Parkban, ahol mintegy 300 km jelzett túra- és kerékpárút található. A jó úthálózat és a vonzó terepviszonyok miatt, minden irányból fel lehet jutni a Kozarára, miközben az út a legszebb tájak és vidékek mellett vezet.

A tapasztaltabbak és a nagyobb hegyi kihívásra vágyók figyelmébe ajánljuk a Zelengora, a Volujak és a Maglič túraútvonalakat, a Sutjeska Nemzeti Parkban található hegyeket. Tapasztalja meg Zelengora tavainak valódi természetét és szépségét, fedezze fel a Maglič-hegy legmagasabb csúcsának ösvényeit, és ismerkedjen meg a legrégebbi fennmaradt Perućica őserdő varázslatával!

Válasszon túraútvonalakat Banja Luka környékén, és fedezze fel a történelem ösvényeit. Látogassa meg a malmokat és a Krupa-víz-eséseket a Vrbas folyón, valamint más kis falvakat és városokat, a kolostorokat és a középkori erődítményeket, amelyekkel ezeken az útvonalakon túrázva találkozhat.

A Jahorina olimpiai hegy nemcsak a síelésről, hanem a különböző hosszúságú és nehézségű túraútvonalakról és gyalogösvényekről ismert.

Šipovót és környékét a túrázás kedvelőinek ajánljuk. Itt tudja próbára tenni képességeit és kitartását, és élvezheti az úgynevezett „ezer forrás mennyországát”. A sokszínű és változatos növény- és állatvilág, a tiszta forrásvízzel kombinálva, rendkívüli élményt nyújt minden túrázó számára.





Crvene stijene



kanyon Tjesno

## Szabadmászás

A Boszniai Szerb Köztársaság sokféle kalandot kínál, és a szabad hegymászás egyike azoknak, amelyekkel meg kell próbálkozni. A csodás természet, az érdekes sziklák és a gyönyörű tájak megismételhetetlen élményt nyújtanak Önnek.

A Via Ferrata-ösvények különleges élményt nyújtanak, a legvonzóbbak a Sokolov put és a Mrki medved a Romanija vörös és fekete szikláin; a Bijeli kamen a Kozara Nemzeti Parkban; a Leotaron levő Kamena glava; a Srce Veleža a Veležen és a Kuk a Volujak-hegyen.

Pecka falu az adrenalinélmény kedvelőinek népszerű célpontja, mivel számos magas szikla veszi körül, amelyekben több mint száz jelölt irány vezet fel.

Banja Lukában rengeteg szabadmászásra alkalmas hely található, minden nehézségi szinten jól felszerelt útvonalakkal. A 7 km hosszú Tjesno-kanyon talán a legérdekesebb hely az ilyen típusú kalandokhoz. A kanyon szikláiról a Vrbas-völgyre nyíló csodálatos kilátás teszi teljessé ezt az élményt; hihetetlen és emlékeztető. A hegymászók körében nagyon népszerű a Kameni most is, szokatlan természeti jelenségnek tartják.

## Jahorina



## Síelés

A Boszniai Szerb Köztársaságban a síelés kedvelői megtalálhatják a maguk világát. Érintetlen természet, gazdag növényzet, nagy havazások, síelés. A pályák a síelés minden válfajának megfelelnek. A nagyszámú vendég véleménye szerint a Jahorina a legismertebb és a régió legjobb síközpontja.

A Jahorina Olimpiai Központ jelenleg a Balkán egyik legmodernebb síközpontja, de megőrizte olimpiai szellemiségét és hagyományát. A hegyre érkezéskor a vendégeket olimpiai körök fogadják, amelyek az olimpia időszakára, a történelmileg fontos 1984. évre emlékeztetnek.

A Jahorina olimpiai hegy közvetlen szomszédságában található a Ravna planina síközpont, amely egyben minden nemzedék számára különböző tartalmas kirándulási hely is.

Szépségével sok turistát vonz ide. A Ravna planina síközpont Gornje Pale faluban található, 20 km-re Szarajevótól és 2 km-re Pale központjától.

A Javor-hegyen található Igrišta síközpont két sípályával van felszerelve: a piros pálya 1900 méter hosszú, a kék ösvény pedig 2000 méteres. Mindkét pályán mesterséges hóképző rendszer működik. A síközpont részeként futószalagos és csőpályás siedzőpálya, valamint a síelők számára edzőpálya található.

A Kozara és a Borja hegyek kisebb kapacitású síközpontok, akárcsak a kneževói síközpont. Az ezeken a sítépeken található pályák vonzóak a kezdők és a szabadidősök számára, akik különösen hétvégén látogatják ezeket a központokat.



*Dajak*  
DAJAK KLUB

## VÍZI KALANDOK

Azok számára, akik szeretnék kipróbálni magukat a vadvizeken és zuhatagokon, a Boszniai Szerb Köztársaság sok mindent kínál. A rafting különösen népszerű a Tara és a Vrbas folyókon, amelyek lehetőséget kínálnak az aktív pihenésre különleges természeti környezetben. 2009-ben a Vrbas és Tara folyón, majd 2022-ben meg 2024-ben pedig ismét a Vrbas folyón rendezték meg a rafting világbajnokságot. Ez sokat elmond arról, hogy ezeken a folyókon milyen izgalmas a rafting az amatőrök és a profik számára egyaránt. Ezenkívül a Vrbas folyó tökéletes feltételeket nyújt a kajakozáshoz és a kenuzáshoz. A Vrbas kivételes gyöngyszeme a Dajak csónak, amely Banja Luka egyik védjegye és legszebb szimbóluma. A Dajak egy különös csónak, melynek hossza akár 9 méter is lehet. Fából készül, míg az elejét keményebb fából építik a tulajdonos kívánsága szerint, és a csónak legszebb részét képezi. A csónak úgy siklik a vízen, hogy a dajak nevű hosszú rudat (csákllyafát) a köves aljzatba szúrva előretaszítják a csónakot.



*Rafting a Tara*

# VÍZI KALANDOK

# GYÓGYFÜRDŐK

A gyógyfürdőket a természet ajándékának tekintik, és ősidők óta ismertek. A természet és az egészség összehangolásának lehetőségére a mai Boszniai Szerb Köztársaság területén már az ókori rómaiak és bizánciak is felfigyeltek. A Laktaši fürdő termálvize ősidők óta ismert gyógyászati tulajdonságairól és az emberi egészségre gyakorolt kedvező hatásairól, amire bőven van bizonyíték. Élvezze ezt a gyógyvizet, akár kültéri, akár beltéri medencében, különböző tartalmakkal gazdagítva.

A Slatina gyógyfürdő-komplexum Banja Lukától 12 km-re délkeletre található, és szerves részét képezi a Dr. Miroslav Zotović egészségügyi intézetnek. A friss levegő és a csodálatos erdő a termál-ásványvíz gyógyító forrásaival kombinálva a legmagasabb, 42 Celsius-fokos hőmérséklettel tökéletes alkalom a test és a lélek ellazítására.

A Kulaši fürdő 14 km-re található Prnjavorától, a Ljubić-hegy lábánál. Ez a fürdő rendkívül gyógyító és egyedien erősen lúgos, oligo-szulfidos hipotermális víz termálforrása közelében épült. A Kulaši fürdő a világon található összesen hat ilyen jellegű fürdő egyike. Jó hatással van a veseelégtelenség kezelésétől kezdve egészen a bőrbetegségek gyógyításáig.

A Banja Vrućica Teslić közelében található, és a régió egyik legmodernebb egészségügyi, kongresszusi, wellness- és turisztikai központja. Négy szállodával, összesen 1000 férőhellyel, wellnessközponttal, kongresszusi termekkel, tenisz-, kosárlabda- és futballpályákkal, rendezett parkokkal, séta- és kerékpárutakkal rendelkezik. Ez az egészségügyi központ számos lehetőséget kínál pihenésre, egészség- és kikapcsolódásra és szabadidő-eltöltésre. A Vrućica termál ásványvíz szív- és érrendszeri, reumatológiai és neurológiai problémák kezelésére alkalmas.





# Hagyományos konyha

Ha van igazság abban a mondásban, mely szerint „a szerelem a szájon keresztül hatol be”, akkor szinte biztos, hogy az első falatnál beleszeret a Boszniai Szerb Köztársaságba, mert annak bármelyik részébe érkezik, a barátságos házigazdák azzal az étellel várják, amit nagy gondnal és szeretettel készítettek háztartásukban. Ami igazán felismerhetővé teszi a Boszniai Szerb Köztársaságot, az a hagyományos konyhája, amely alkalmazkodik a terület éghajlati adottságaihoz, és kihasználja a természet adta lehetőségeket. A dús legelővel borított makulátlan területek, változatos gyógynövényvilág, számos tó, erdő, folyó és forrás az egészséges környezet bizonyítéka. Környékünkön az étel- és italkészítés hagyományát szeretetből, türelemből és érzelmekből szőtték, amit a házigazdák szívesen átadnak vendégeiknek, kedvesen és nyíltan válaszolnak minden kérdésre, de szokás szerint féltékenyen őrzik annak az egyetlen összetevőnek a titkát, amitől az étel olyan különleges lesz... Szorgalmas vendéglátóink tudják, hogy a legfontosabb a vendégben felébreszteni a pillanat érzését és a vágyat. Éppen ezért gyakran egy pohár bor vagy pálinka és a legjobb ételek mellett anekdotákat és legendákat hallhat barátságos vendéglátóinktól arról a vidékről, ahol ők élnek, és ahol Ön tartózkodik.

Itt lassan, élvezettel és tisztelettel eszik az ember. Különleges gazdagságot jelentenek az azonos nevű ételek különböző receptjei a Boszniai Szerb Köztársaság különböző régióiban. Ez azt jelenti, hogy Krajinában, Semberijában vagy Hercegovinában teljesen másképp tapasztalhatjuk meg a cicvarát vagy a ljevušát. A helyi ételek eltérő receptjének fő oka az, hogy nagyszüleink a rendelkezésükre álló alapanyagokból készítették őket, így számtalan változatuk van. Nemzeti konyhánk számos különlegességére az idegen nyelvek szótáraiban nincs konkrét szó, sem íz, amellyel össze lehetne hasonlítani. Ezért a legjobb, ha eljön és megkóstolja őket. Vaníliás süteményekkel, baklavával, rétesekkel, tulumbákkal, datolyaszilvás édes pitével és számos világhírű finomsággal édesítheti meg itteni utazását. Receptjei ősidők óta ismertek, az éghajlat ízeihez igazítva.

A zmijanji kalács a régi idők csemegéje, tele Zmijanji iránti szeretettel. Ezt a kalácsot a Boszniai Szerb Köztársaság Turisztikai Szervezete cukrászaival és szakácsaival együtt mentette meg a feledéstől. Mivel Zmijanji az édes-savanyú krajinai alma régiója, ez a gyümölcs kulcsfontosságú összetevője az egészséges és finom süteményeknek.

# GASZTRO



Vaníliás süteményekkel, baklavával, rétesekkel, tulumbákkal, datolyaszilvás édes pitével és számos világhírű finomsággal édesítheti meg itteni utazását. Receptjei ősidők óta ismertek, az éghajlat ízeihez igazítva.

šape

pura

Az éghajlatnak köszönhetően a Boszniai Szerb Köztársaság déli része nemes szőlőfajták termesztését és kiváló minőségű borok készítését teszi lehetővé. A hercegovinai Vranac egy olyan borfajta, amely otthonra talált Trebinje környékén. Ezt a rubinszínű bort minden borospince kínálatában megtaláljuk. A fehérborok szerelmesei számára a Žilavka bort ajánljuk. Nem csak az ország déli részében készülnek kiváló borok. A Boszniai Szerb Köztársaság északi részei – a kellemes klímának és a megművelt domboknak köszönhetően – a Balkán bortérképének részét képezik, és a Chardonnay, a Pinot Blanc vagy a Cabernet Sauvignon helyi változatai révén az ország egyedi márkaidentitásának részét képezik.

Tegye teljessé gasztronómiai kalandját egy vagy több pohár szerb nemzeti itallal, és tapasztalja meg az autentikus és egyedi konyha új dimenzióit. Hagyományos italaink többek mint italok. Az erjedt gyümölcs lepárlásával létrejövő elkerülhetetlen pálinka nemcsak ital, hanem fenomén, teljessé teszi a helyi lakosok életének vidám eseményeit, és a vendégek fogadásának is a leggyakoribb velejárója. A pálinka sokféle gyümölcsből készíthető, de a legnépszerűbbek a szilva, a körte, a szőlő és az alma.

Rakija

A Boszniai Szerb Köztársaság  
mágikus cseppjei


# KULTÚRA

A Boszniai Szerb Köztársaság gazdag kulturális és történelmi örökséggel rendelkezik, a régészeti leletek pedig azt mutatják, hogy ez a terület már a paleolitikumban is lakott volt.

A különböző civilizációk hódítói számára érdekes terület viharos történelme olyan hatások keverékét hagyta maga után, amelyek népeink hagyományaival és vallásaival együtt megteremtették e vidék mai kulturális jellegét. A római, az oszmán és az osztrák birodalom erőteljes hatása népünk hagyományaival összefonódva egyedülálló alapot ad egy időutazáshoz...

## Utazás az időben

A neolitikus települések maradványai, a barlangok nyomai, a kastélyok, erődök, sztyákok (hatalmas sírkövek a XII–XV. századból) és egyéb emlékek varázslatos utazásra visznek a múltba. A Municipium Malvesiatum (Kr. u. IV. század) központi császári palotája és rusztikus villája, amelyet 2008-ban Srebrenica mellett Skelani környékén fedeztek fel, az ókor életéről tanúskodik. A szerb városok, Banja Luka, Doboj, Trebinje és Zvornik büszkék erődtéményeikre, amelyek szilárd alapjai visszarepíthetnek bennünket a lovagok és a hercegnők korába, sőt korábbi időkbe is. A XVI. századból származnak az állandó kőhidak: a Žepa folyón Rogaticánál, az Arslanagić híd Trebinjében és az Ovčiji brod Nevesinjében. Ezek a hidak a vidékek múltbeli életének tanúi.



# UNESCO-örökség

A múlt igazi remeke a Drinán épült híd Višegradnál, amely Mehmed Paša Sokolović török nagyvezír adománya, s 1571-ben építette szülőföldjén. Ez a híd 2007 óta szerepel az UNESCO világörökségi listáján. A gyönyörű középkori sztetyák, az országszerte fellelhető sírkövek tanúskodnak e régiók kultúrájának egyediségéről.

A zmijanji hímzés a Balkán legrégebbi kézi hímzése, amelyre a keresztzemes technika és az egyedi sötétkék szín a jellemző. Ez a hímzés 2014-ben került fel az UNESCO szellemi kulturális örökség listájára.

A sztetyák sírkövek 2016-ban kerültek fel az UNESCO kulturális örökség listájára. Nevesinjén és környékén található a legtöbb sztetyák a régióban.

A hegyi gamandornak (*Teucrium montanum*), ennek a ritka gyógynövény-szedésnek a szokását őrzi a Branje trave ive na Ozrenu rendezvény, amely 2018-ban került fel az UNESCO szellemi kulturális örökség listájára.

A Janji-őserdők az első természeti érték, amely a Boszniai Szerb Köztársaság és Bosznia-Hercegovina területéről felkerült az UNESCO világörökségi rangos listájára.

A Janji-őserdő szigorúan védett természeti terület, amely 295 hektáron terül el, ebből 58 hektárt különítettek el, ahol tilos a fakitermelés és minden más emberi tevékenység is. Az erdőben bükk, fenyő, juhar, szil, kőris és lucfenyő nő.





Stanišići

A Bijeljina melletti Stanišići etnofaluban megérezhető a régi idők szelleme, és rövid időre megtapasztalható nagyszüleink életének szépsége. Az etnofalu szellemi értékét a Szent Miklós tiszteletére felszentelt kolostor őrzi. Szabad idejének egy részét a felkínált tevékenységek egyikével töltheti el: lovagolással, sétakocsikázással a Semberijai-síkságon vagy az etnofalvakban; a sportpályákon, majd felfrissülhet a hagyományos ételeket kínáló éttermek egyikében.

## Etnofalvak


Ha lenyűgözik a múlt idők, és szeretne megismerkedni őseink életmódjával, látogasson el a Boszniai Szerb Köztársaság területén levő etnofalvak egyikébe.

Kotromanićevo etnofalu Doboj és Derventa között fekszik, és a középkori bosnyák királyok életmódja ihlette. Az érintetlen természet és az ősi építészet jellemzi. Ha a lovagi játékok rajongója, akkor ez a hely Önnek való, mert igazi lovagi tornákat kínál hagyományos vacsorával és zenével.

Tapasztalja meg a helyiek vendégszeretetét a Ljubačke doline etnofaluban, Banja Luka közelében. Ez a mintegy 40 autentikus objektumból álló rendkívüli komplexum egyfajta skanzen. Innen élvezheti a legjobb kilátást a Vrbas folyó kanyonjára.

A Ziličina etnofalu Ziličina községben található, 5 km-re Rogaticától és 70 km-re Sarajevótól. Erdő és rét veszi körül, az épülettől néhány méterre folyik a Rakitnica folyó, ami olyan tiszta, hogy inni lehet belőle. Az épület hegyi stílusban készült. A Ziličina etnofaluban megkóstolhatja a hagyományos helyi ételeket, és élvezheti a lovaglást, a kerékpározást és a gyalogtúrát.

A Banja Luka közelében található Piskavica falu a hagyományok és a népi örökség megőrzésének központja. A festői szépségű falu lakói, a Piskavica Művelődési Egyesület tagjai a Potkozarje etnoház egyedülálló hangulatában olyan régi szokásokat elevenítenek fel, mint amilyen a házi védszent-ünnep, vagy a menyasszony kikérése stb. Minden év július első hetében a Piskavica Művelődési Egyesület és Banja Luka városa ad otthont a Kozara etno elnevezésű hagyományos rendezvénynek, amely a Kozara és a Potkozarje gazdag kulturális hagyományait ünnepli, eleveníti fel és őrzi.



A trebinjei Grad sunca etnofalu modern létesítmények, zöldterületek és sportlétesítmények között rejtőzik. Az etnofaluban hagyományos hercegovinai ételeket szolgálnak fel a régió boraival párosítva.

Grad sunca



Ljubačke doline



## Andrićgrad

A višegrad híd ihlette Ivo Andrić Híd a Drinán című regényét, amelyért 1961-ben Nobel-díjat kapott. Az író emléke előtt tisztelegve, Emir Kusturica rendező ötlete alapján egy turisztikai, művelődési, közigazgatási és oktatási komplexum épült Andrićgrad néven Višegradban.

A Trebinje közelében található csodálatos Napváros egy komplexum, amely 79.000 m<sup>2</sup>-en terül el, és „nap alatti helyet kínál minden ízlésnek és generációnak”. A komplexumban található az adrenalinnal és szórakoztató tartalmakkal feltöltött aquapark, a dinópark, a Sunny Playground, amely egész évben foglalkoztatja a kicsiket. Itt található még az SL Panorama luxus szálloda, a Galija Wellness & Spa Központ, a sportolási lehetőségekre alkalmas SL Olimp rekreációs központ, valamint számos sportpálya. 2019-ben a Napváros területén megnyílt a Bijeli grad apartmankomplexum, melyben a teljes projektum befejeztével 160 apartman, egy nemzeti étterem és a Koloseum 600 férőhelyes kongresszusi központ kapott helyet. A komplexum része egy oázis, valamint az Ethno Village és a Varoš čaršija, amelyekből a hagyomány szelleme tükröződik.

## Napváros



## Kirándulóhelyek



A Krupa-vízesések vagy a Krupa na Vrbasu Banja Luka városától 25 km-re délre fekszik, azon a helyen, ahol a Vrbas folyó elhagyja kanyonját, és belép a Krupsko poljébe. Ez a vízesésekkel, malmokkal és forrásokkal tarkított kis hely tökéletesen alkalmas a város zaja elől való menekülésre. A hely szerepel az ENSZ-nek azon az idegenforgalmi listáján, amely a világ legjobb turistafalvait ismerteti. Ezt a helyszínt a XIII. századi kolostor és a középkori Greben város teszi különlegessé, amely történelmileg is fontos hely.

A Jazina kirándulóhely és a Sušica folyón található fürdőhelyek egyedülálló látványosság Trebinje területén. Az érintetlen természet, a hihetetlenül tiszta víz, a zuhatagok, a vízesések és a medencék a Sušice-kanyonban kihívást és igazi felgyűlést jelentenek minden természetkedvelő számára. A helység sajátosságai közé tartozik a Trebinje és ezt a kirándulóhelyet összekötő gyalogos- és kerékpárút is. Azon az útvonalon halad, amelyen egykor a híres Čiro vonat is haladt.



## Fekete Királynőt

Ribnik település a Ribnik folyó bal partján jött létre, amelynek forrása a helységtől néhány kilométerre délre van. Azon a helyen, ahol a legenda szerint utoljára látták a Fekete Királynőt, egy tematikus ösvény van kialakítva interaktív oszlopokkal, amelyen kockák összerakásával a legenda olvasható, az Okomoljak kilátónál pedig egy képkeret királynő-motívummal került elhelyezésre, ahol személyes képeslapot készíthet az odalátogató. A Fekete Királynő ösvényein való utazást mindenképpen a Vrbljani Nőszövetségnél kell befejezni. Ezek a csodálatos nők megőrizték a kőkényből készült lekvárok, gyümölcslevek és likőrök receptjét, amelyet a legenda szerint a Fekete Királynő is használt. Ha megkóstoljuk ezeket a termékeket, talán a Fekete Királynő bölcsessége és ereje áramlik át ereinkbe. Ki tudja...

Zelenkovac egy hegyi kirándulóhely Podrašnica (Mrkonjić Grad község) mellett, Banja Lukától kb. 70 km-re délnyugatra. A kirándulóhelyet az azonos nevű patak völgye alkotja, amely a Lisine-hegy nyugati lejtőin emelkedik, és fenyvesen folyik keresztül. A patakon több évszázaddal ezelőtt tizenöt vízimalmot építettek, amelyek közül az egyiket Borislav Janković képzőművész 1985-ben bővítette és alakította át műteremmé. 2002 áprilisában ez a hely megkapta az ökológiai övezet státuszt. Számos rendezvényt tartanak itt, a legjelentősebbek közé tartoznak a művésztelepek és a jazzfesztivál, melynek fellépői e zenei irányzat neves egyénei.

## Jazina

A Jazina kirándulóhely és a Sušica folyón található fürdőhelyek egyedülálló látványosság Trebinje területén. Az érintetlen természet, a hihetetlenül tiszta víz, a zuhatagok, a vízesések és a medencék a Sušice-kanyonban kihívást és igazi felfrissülést jelentenek minden természetkedvelő számára. A helység sajátosságai közé tartozik a Trebinjét és ezt a kirándulóhelyet összekötő gyalogos- és kerékpárút is. Azon az útvonalon halad, amelyen egykor a híres Čiro vonat is haladt.



## Pecka látogatóközpont

A Pecka faluban található látogatóközpont kiinduló- és visszatérési pontja a kirándulóknak, a hegymászóknak, a kerékpározóknak és a túrázóknak a Visoka Krajina látogatói számára, akik itt idegenvezetőket is alkalmazhatnak. A központ tevékenységének fontos aspektusa az óvodás- és kisiskolás korú gyermekek számára az iskola a természetben megszervezése. A természettel közvetlenül érintkező gyerekek olyan tanösvényekre járnak be, amelyek felhívják a figyelmet a természetvédelemre, a bioélelmiszerek előállításának és fogyasztásának fontosságára. A központ megfelelő infrastruktúrával parkolókkal rendelkezik a látogatók számára, valamint étkezési lehetőséget is kínál. A központban mesterséges sziklát építettek a hegymászáshoz, a Sana forrásainál pedig mozgatható eszközöket helyeztek el a kirándulók és látogatók számára. Idegenvezető szolgáltatást, kerékpárkölcsonzást, valamint csoportok és egyéni vendégek elhelyezését biztosították bungalókban és többágyas szobákban. Ezen szolgáltatások mellett az őszi időszakban rendszeresen tartanak gombásziskolát, nyáron gasztronómiai foglalkozásokat, a Pecka szabadtéri fesztivált, valamint egyéb aktív pihenést, kikapcsolódást, az egészséges életmód és szokások népszerűsítését végzik.

# Vallási turizmus

Ez az a terület, ahol a Kelet és Nyugat találkozik. Itt fedezhető fel valamennyi híd, amely a különböző kultúrákat és vallásokat köti össze. Az összes felekezethez tartozó egyházi épületek gazdagsága arról az egyedülálló kultúráról tanúskodik, amely a sokféleségből fakadt.

Tapasztalja meg a békét és a megelégedettséget az ortodox kolostorokban és templomokban szerte a Boszniai Szerb Köztársaságban.

Hercegovina középkori kolostoraiban – Tvrdoš (IV–VI. század), Dobričevo (XIII. század), Duži (XVI–XVII. század) és Péter-Pál (IV–VI. század) – érezni, ahogy a múlt idők különleges szelleme a modern ember belső békéjének igényével érintkezik. A hercegovinai Gračanica kolostorban pedig Jovan Dučić költő és diplomata nyugszik, síremléke szeretett Trebinjéje felé néz.

Ismerje meg a zsidó kultúrát a doboji Beit Shalom békeház, a Banja Luka-i Arie Livne zsidó kulturális központ, valamint a Weiss Ilona zsinagóga meglátogatásával.

A Vrbas partja mentén elhelyezkedő Marija Zvezda kolostor egyedi szépségérzetet nyújt. Alapítóját, a trappisták katolikus rendjét pedig Banja Luka ipari fejlődésének elindítójának nevezhetjük. A trappista sajt, a vízi erómű, a sörfőzde, a Vrba-son átívelő híd, az első kórház, a felsőoktatási intézmény, az általános és szakiskolák azok, amelyek miatt Banja Luka lakóinak mindig emlékezniük kell e kolostor szerzeteseire. Az 1579-ben épült Ferhadija-mecset Bosznia-Hercegovinában a keleti építészet egyik legértékesebb kulturális és történelmi emléke, amely Sinan, a híres török építész iskolája szellemében épült.



*Kolostor Sveta Petka*



*Kolostor Marija Zvezda*

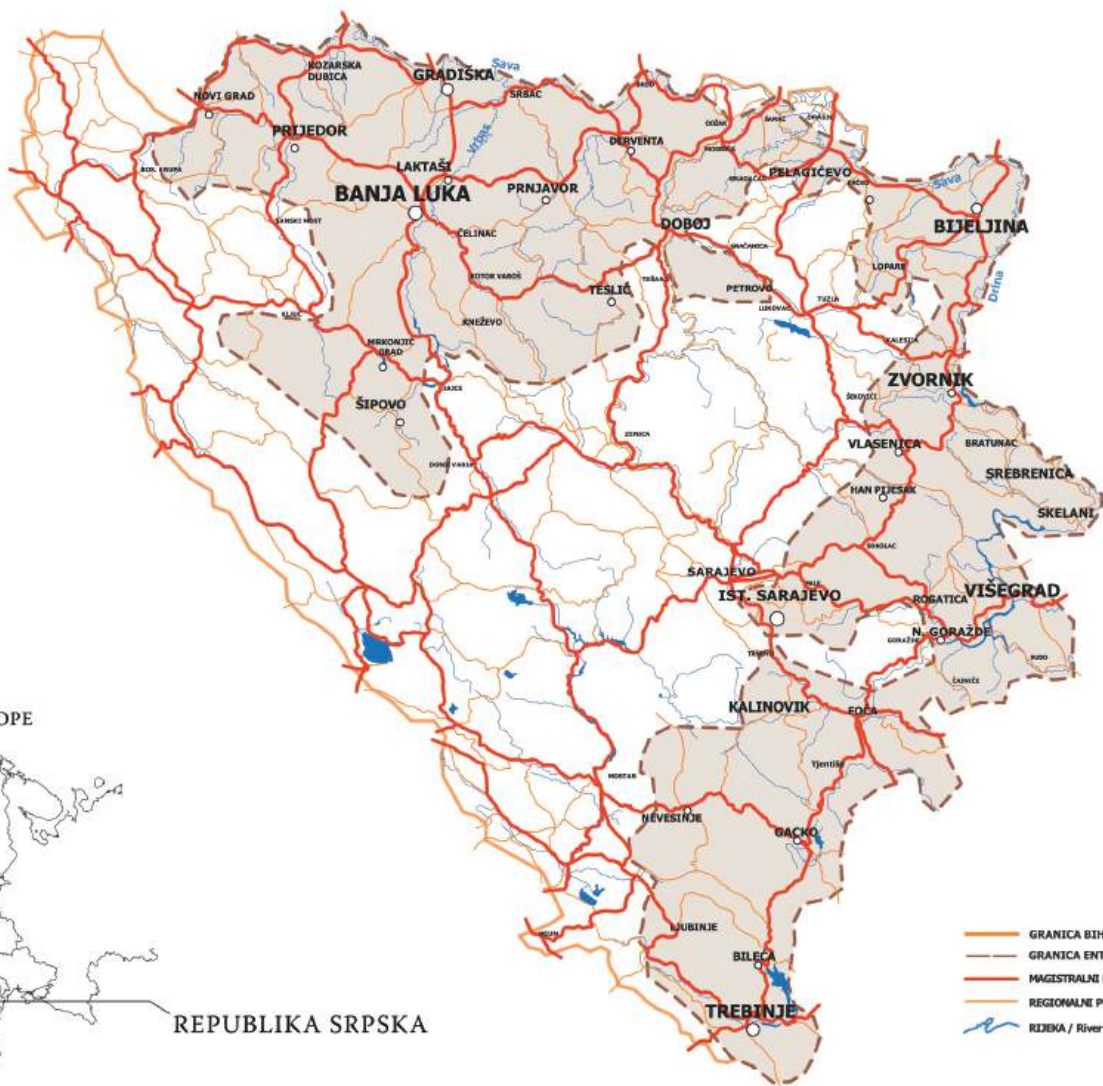


*Kolostor Tvrdoš*



*a mecset Ferhadija*





EVROPA / EUROPE

REPUBLIKA SRPSKA

-  GRANICA BiH / BiH border
-  GRANICA ENTITETA / Entity border
-  MAGISTRALNI PUTEVI / Main roads
-  REGIONALNI PUTEVI / Regional roads
-  RIBIKA / River



REPUBLIC OF  
SRPSKA

TURISTA  
SZERVEZET  
SZERB KÖZTÁRSASÁG

Bana Milosavljevića 8,  
Banjaluka  
+387 51 229 720  
[www.visitsrpska.org](http://www.visitsrpska.org)  
[info@visitsrpska.org](mailto:info@visitsrpska.org)